

IV. ПАСПОРТ ТУРИСТСКОГО ЭКОЛОГИЧЕСКОГО МАРШРУТА КАМЕННЫЙ ВЕНЕЦ

Название маршрута:	«Каменный венец»
Вид туризма:	пешеходный
Способ передвижения:	пеший
Вид построения маршрута:	линейный, кольцевой
Сложность маршрута:	маршрут выходного дня некатегорийный
Назначение маршрута:	активный отдых; сдача нормативов ГТО по туризму; экологическое образование, краеведение;
Целевая группа общая:	взрослые; подростки и дети в сопровождении взрослых. Специальной подготовки не требуется.
Целевая группа ГТО, норматив «туристский поход»:	школьники 13-17 лет,
Целевая группа ГТО, норматив «смешанное передвижение по пересечённой местности»:	мужчины и женщины 18-39 лет
Географический район:	Северо-Восточная Сибирь, Колымское нагорье, полуостров Старицкого.
Административный район:	Магаданская область, городской округ Магадан.
Природная зона:	лиственничное редколесье, лесотундра, тундра, морское побережье
Точка старта, координаты:	г. Магадан, район «Марчекан», мост через ручей Холодный; N59°31'44,94" / E150°45'13,42"
Точка финиша, координаты:	совпадает с точкой старта

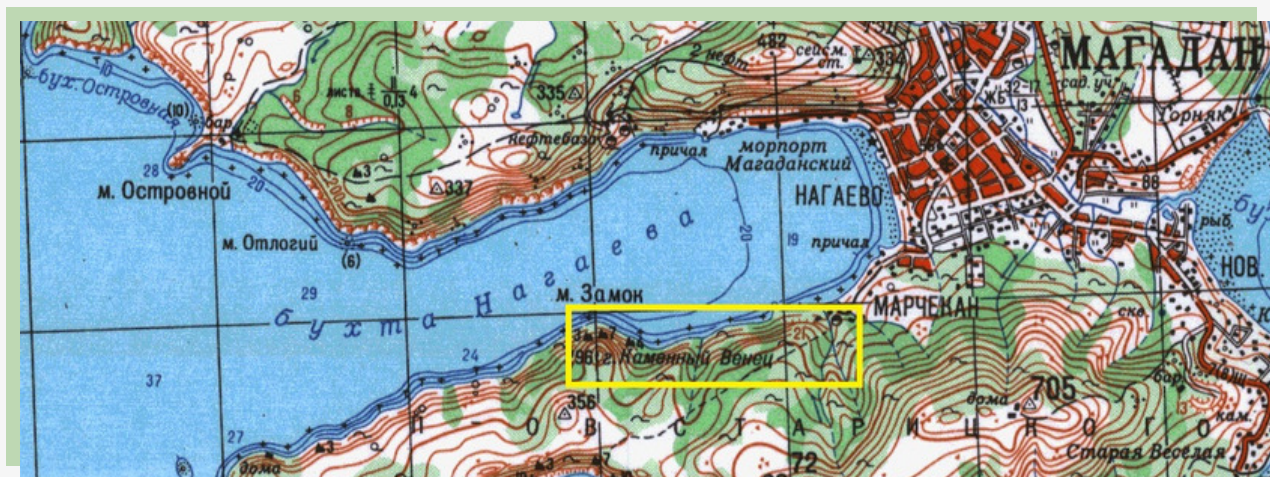


Рис.1. Расположение туристского маршрута выходного дня «Каменный венец»

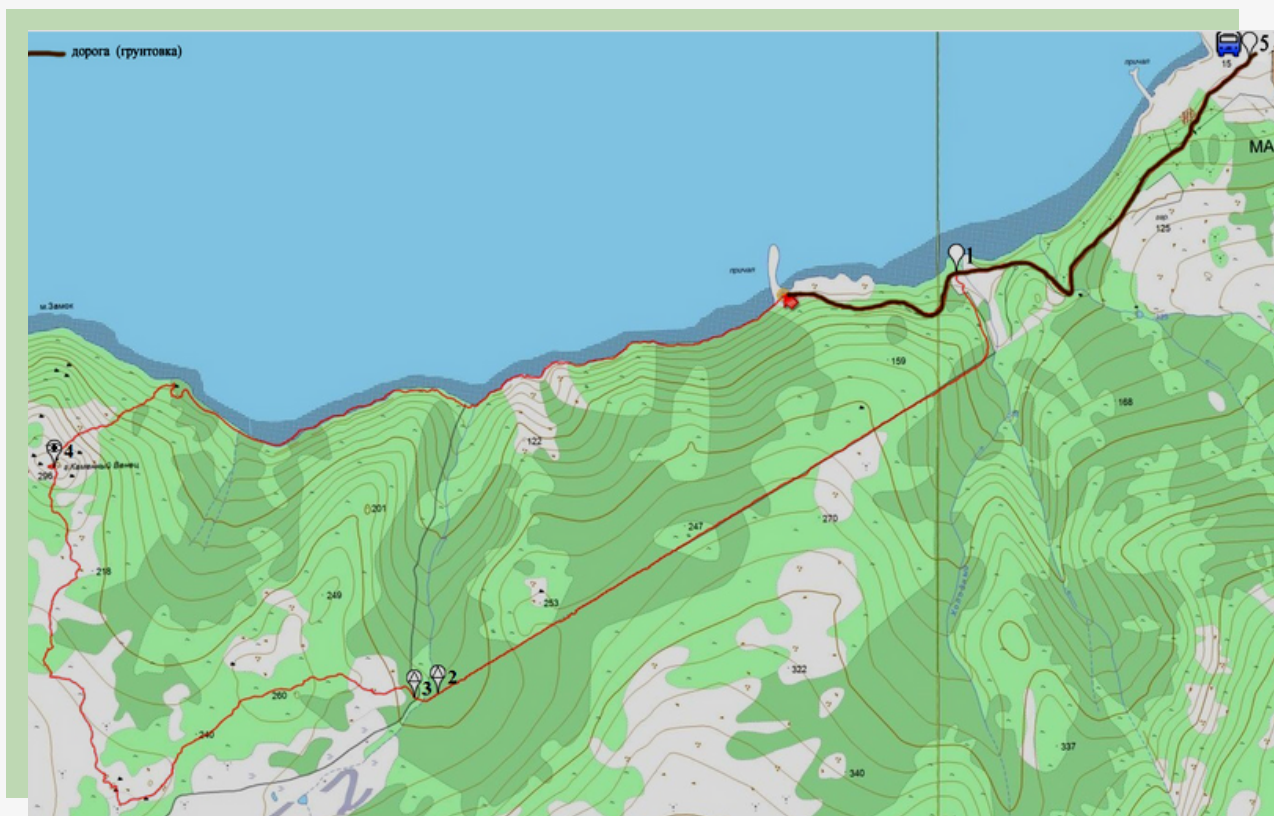


Рис.2. Нитка туристского маршрута выходного дня «Каменный венец»

1. точка старта и финиша маршрута ; 2. место отдыха (качели); 3. место отдыха (скамейка); 4. гора Каменный Венец (обзорная площадка); 5. автобусная остановка «Морской рыбный порт»

Способы подъезда к точке старта маршрута:

городской автобус № 1, такси до остановки «Морской рыбный порт» (конечная); далее - по грунтовой дороге пешком 3 км до точки старта.

Личный транспорт – до точки старта.

Способы отъезда с маршрута:

городской автобус № 1, такси от остановки «Морской рыбный порт».

Личный транспорт – от точки старта.

Рекомендуемый сезон прохождения маршрута:

лето, осень

Протяженность маршрута и время прохождения:

Линейный маршрут: от точки старта по верхней тропе с подъемом на г. Каменный Венец и обратно – 16 км, 5-6 часов;

Кольцевой маршрут: от точки старта по верхней тропе с подъемом на г. Каменный венец и обратно по берегу – 14 км, 4-5 часов;

Линейный маршрут: от точки старта по берегу с подъемом на г. Каменный венец и обратно – 12 км, 4-5 часов;

Линейный маршрут: от старого насыпного причала (на карте окончание грунтовой дороги) по берегу с подъемом на г. Каменный венец и обратно – 10 км, 4-5 часов;

Рельеф, перепады высот:

Морское побережье, пересеченная местность, перепады до 273 метров. Низшая точка 7 метров над уровнем моря (точка старта от моста через ручей Холодный), высшая точка – 273 метра над уровнем моря (линейный маршрут). При подъеме на г. Каменный венец перепад высот до 307 м.

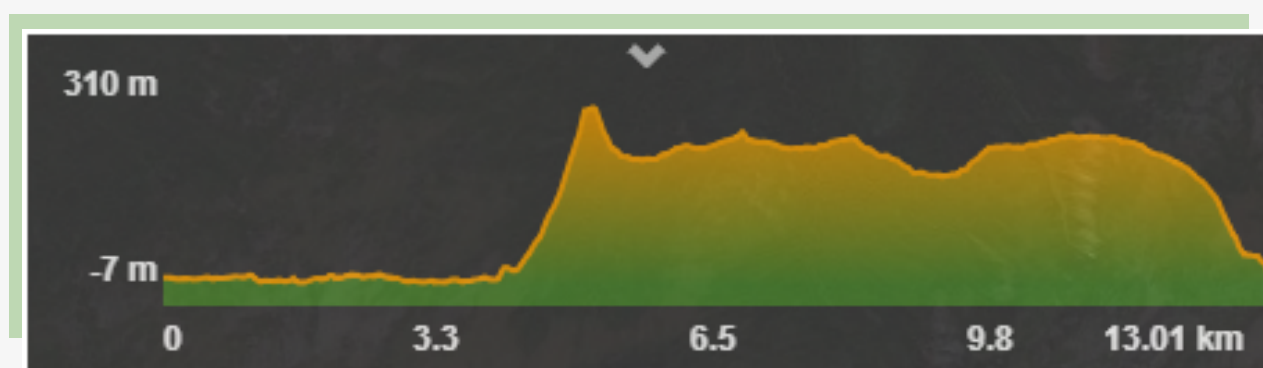


Рис.3. Высотный график туристского маршрута выходного дня «Каменный Венец»

Необходимое снаряжение по сезонам (минимальный список):

Трекинговая обувь (кроссовки, ботинки). В период таяния снега или после дождей нужна непромокаемая обувь. Куртка (ветровка), легкие брюки, свитер из флиса, головной убор. С собой обязательно - запасные носки, толстовка.

Снаряжение: рюкзак, нож, аптечка, телефон, перекус на 1-2 привала, термос с теплым напитком.

Маркировка:

Тропа промаркирована синими ромбами на фоне белого прямоугольника. Марки покрыты светоотражающим лаком (рисунки 4 и 5).

На каменной россыпи (курумник) и участках горелого стланика (открытые участки) дополнительно установлены каменные туры (рисунки 6 и 7).

В местах разветвления тропы установлены указатели направления движения (рисунки 8-9).




Рис. 4-5. Маркировка туристского маршрута выходного дня «Каменный венец»




Рис.6-7. Каменные туры на тропе туристского маршрута «Каменный венец»



Рис. 8-9. Указатель направления движения, процесс нанесения маркировки на тропе туристского маршрута выходного дня «Каменный венец»

Наличие оборудования на маршруте:

Имеются места отдыха – качели, скамейки, кострища (рисунки 10 и 11).

Расположение информационных щитов и указателей на маршруте:

В точке старта находится информационный стенд со схемой маршрута (рисунки 12 и 13); на маршруте в месте отдыха – стенд с правилами поведения в природе (рисунок 14).



Рис.10. Кострище на маршруте выходного дня «Каменный венец»



Рис. 11. Установка скамеек на маршруте выходного дня «Каменный венец»



Рис.12. Волонтеры городского туристского клуба ремонтируют историческую скамейку в месте отдыха на маршруте выходного дня «Каменный венец»

Магаданский городской туристский клуб | Магаданский центр окружающей среды

Каменный венец

Пеший маршрут выходного дня средней сложности.
Тропа промаркирована синими ромбами

Протяженность: **12-14 км** | Время (туда и обратно): **4-5 ч**

Перед походом проверьте уровень топлива/прилива. При высокой воде от 1,1 м у прижилов не пройти.

Их ручья можно пить

Ледниковая оази́нка – перекресток. Спуск к морю +1 час в одну сторону

Путь к наку на мысе Черикова + 8 часов в одну сторону

Путь к ручью Березовый + 2 часа в одну сторону

Тут живет углозуб. Из озер некая путь

Будьте осторожны, к морю крутой спуск по веревке

Уважайте дикую природу

Отдыхайте на обустроенных стоянках

Разводите огонь только в пожаробезопасный период и в готовых постройках

Сохраняйте лес в чистоте. Уносите с собой весь мусор

Возьмите с собой манерономи и поводок для вашего четвероного друга

Всегда планируйте + 1 час светлого времени на обратный путь

Не забудьте фотоаппарат. От горельника открывается прекрасный вид на Магадан

Помните, морская вода холодна даже летом

Возьмите непромокаемую обувь и запасные носки

Передвигайтесь только по тропам, не беспокойте птиц, гнездящихся в кустарниках и в траве

Не забудьте солнцезащитные очки, защитные средство от солнца и репеллент

Пригодится теплая кофта. Даже летом на Каменном венце прохладно и ветрено

Товарищ турист, мы оборудовали эту тропу для тебя, береги ее. Будь хорошим примером для других

Связь есть на всем маршруте

Телефон турклуба +7 914 852 65 17
Телефон МЧС +7 915 850 15 15
МЧС 101

Перепад высот, м

Каменный венец – символ Магадана

Из любой точки города видна похожая на корону вершина сопки над бухтой Нагаева. Это Каменный венец – неофициальный символ Магадана, его изображение есть на картинках и фотоснимках всех магаданцев. Вблизи он выглядит совершенно иначе. Группа останцов (выветренный массив горной породы), высотой 307 м сложена из габбро – отделочного камня. На скалах можно найти следы полустершихся надписей, оставленных моряками с тех кораблей, что подходили к подножию Каменного венца для заправки водой. Самой старой из этих надписей уже 100 лет.

Особо охраняемая природная территория

Ручей Холодный

Охраняемая береговая линия (площадь 37,6 га). Постановление мэрии Магадана от 15 апреля 2011 г. № 1329

Участок, расположенный в водоохранной зоне ручья Холодный (100 м) и бухты Нагаева (500 м от береговой линии) имеет высокую экологическую и эстетическую ценность.

Обитатель плато

В озерах на тундровом плато обитает удивительная саламандра – сибирский углозуб, который, благодаря концентрации глицерина в тканях организма, не погибает при зимовке в морозы до -50°C. Живых углозубов находят даже в вечной мерзлоте. Саламандра не следует брать в руки, чтобы не повредить их нежную кожу

Рис. 13. Информационный стенд маршрута «Каменный венец»



Рис.14. Информационный щит на старте маршрута



Рис. 15. Стенд с правилами поведения в лесу на маршруте «Каменный венец»

Сложные и потенциально опасные участки маршрута:

В случае прохождения кольцевого маршрута с участком по морской береговой полосе, необходимо учитывать время приливов и отливов (высокая вода, малая вода). В прилив выше 1,1 метра часть пути придется преодолевать по большим валунам, местами – лазаньем, а также по верховым необорудованным тропам, проходящим по краю склона (есть риск осыпания грунта). При отметке высокой воды 1,8 метра и выше, прижимы непроходимы. Определённую сложность представляет подъем или спуск (в зависимости от варианта начала кольцевого маршрута) от подножья г. Каменный Венец в сторону побережья бухты Нагаева. При подъёме на самую скальную вершину («Корону») г. Каменный Венец необходимо иметь обувь на нескользящей подошве и соблюдать элементарные правила скалолазания. Мобильная связь присутствует практически по всему маршруту.

Экскурсионные природные объекты на маршруте:

Гора Каменный венец (мыс Замок). Над южным побережьем бухты Нагаева возвышается похожая на корону вершина. Каменный Венец - неофициальный символ Магадана (рисунок 16). Вблизи Каменный Венец, часто его называют «Корона», выглядит совершенно иначе, чем из города: группа останцов (выветренный массив горной породы), высотой 307 м сложена из габбро – горной породы, применяемой при отделке зданий (рисунки 17 и 18).




Рис. 16. Вид на г. Каменный венец из города

Особо охраняемые природные территории (ООПТ):

Охраняемая береговая линия «Ручей Холодный» (постановление Мэрии города Магадана от 15.04. 2011 г. № 1329). Назначение: охрана, восстановление и сохранение природного комплекса. Площадь 37,6 га.

Кольцевой маршрут частично проходит по морскому берегу в водоохранной зоне ручья Холодный (100 м) и бухты Нагаева (500 м от береговой линии). Бухта Нагаева – водный объект высшей рыбохозяйственной категории. Участок ООПТ имеет высокую экологическую и эстетическую ценность.

В 1984 г. горе Каменный венец был присвоен статус геологического памятника природы местного значения. В 2017 г. статус памятника природы был отменён решением мэра г. Магадана. При этом его природная и историческая ценность сохраняется.



Рис. 17. на г. Каменный Венец с юга, со стороны плато



**Рис. 18. Туристы на скальной вершине г. Каменный Венец.
Вид на мыс Островной и остров Недоразумения**

В стороне от тропы, ведущей к Каменному венцу, в болотцах и озерцах на плато обитает удивительная саламандра – сибирский углозуб. Благодаря концентрации глицерина в организме, эта амфибия не погибает при зимовке в морозы до -50° С. Живых углозубов находят даже в вечной мерзлоте.



Рис. 19. Сибирский углозуб

Во время отлива, когда обнажается широкая полоса морского дна, стоит выбрать маршрут по берегу моря и познакомиться с обитателями литорали, а в августе - сентябре понаблюдать за осенним скоплением медуз на мелководье.



Рис. 20. Скопление медуз на мелководье в Нагаевской бухте

Экскурсионные исторические объекты на маршруте:

Мыс Замок и вершина Каменный венец давно были известны мореходам как ориентир на ручей для наполнения судовых танков пресной водой. На склоне Каменного Венца была оборудована площадка для поверки судовых хронометров. Для краеведов будут интересны надписи, оставленные мореходами на скалах Каменного Венца. Их немного и не все удаётся разобрать - время стерло многое. Если подниматься к Венцу с моря, можно прочесть самую раннюю надпись. На отдельной скале с удивительно ровной плоскостью крупными буквами выведено «Кишинев», а чуть ниже, в прямоугольной нише – «1919 27/IX». Этой надписи уже 100 лет!

Недалеко от Каменного Венца в 1983 году, учёным-археологом С.Б. Слободиним из СВКНИИ ДВО РАН была выявлена стоянка древних людей, на которой обнаружены следы древнекорякского поселения периода неолита (II тыс. до н.э. – первая половина II тыс. н.э.). На стоянке найдены скребки, наконечники стрел и гарпунов, а также фрагменты керамики с орнаментом. Памятник истории и культуры «стоянка «Каменный Венец» имеет статус объекта культурного наследия федерального значения. Любые самодельные раскопки на территории стоянки не допускаются.

Помимо природного, исторического и культурного значения, туристский маршрут выходного дня «Каменный Венец» имеет эстетическую ценность, поскольку с верхней части маршрута открывается наилучший вид на бухту Нагаева и город Магадан (рисунок 21).



Рис. 21. Вид на город Магадан с обзорной точки в верхней части туристского маршрута выходного дня «Каменный венец»

Описание маршрута выполнено Сергеем Тибейкиным, Ксенией Яковлевой, Ольгой Москвиной.

Руководитель проекта и редактор паспортов маршрутов – А.М. Панфилов.

Контакты:

Общественная организация "Магаданский городской туристский клуб", тел. +79148526517, руководитель – Панфилов Андрей Михайлович (для вопросов по организации туристской деятельности);

Общественная организация "Магаданский центр окружающей среды", тел. +79148501515, руководитель – Москвина Ольга Ярославна (для вопросов по природоохранной деятельности и экологическому просвещению);

Главное управление МЧС России по Магаданской области. Регистрация походов туристских групп <https://forms.mchs.ru>

Единый телефон пожарных и спасателей - 101, службы спасения – 112

БУКЛЕТ МАРШРУТА "КАМЕННЫЙ ВЕНЕЦ"

Магаданский городской туристский клуб

Магаданский центр окружающей среды

Каменный венец

Пеший маршрут выходного дня средней сложности.

Тропа промаркирована синими ромбами

Протяженность: **12-14 км**

Время (туда и обратно): **4-5 ч**

Перед походом проверьте уровень отлива/прилива. При высокой воде от 1.1 м у прижилов не пройти

Из ручья можно пить

Путь к наряду на мост Чиркова + 8 часов в одну сторону

Путь к ручью Березовый + 2 часа в одну сторону

Легендарная скамейка - перекресток. Спуск к морю +1 час в одну сторону

Тут живет углозуб. Из озера можно пить

Будьте осторожны, к морю крутой спуск по веревке

Уважайте дикую природу

Отдыхайте на обустроенных стоянках

Разводите огонь только в пожаробезопасный период и в готовых кострищах

Сохраняйте лес в чистоте. Уносите с собой весь мусор

Возьмите с собой наряды и посылки для вашего четверного друга

Всегда планируйте + 1 час светлого времени на обратный путь

Не забудьте фотоаппарат. От горельника открывается прекрасный вид на Магадан

Помните, морская вода холода даже летом

Возьмите непромокаемую обувь и запасные носки

Передвигайтесь только по тропам, не беспокойте птиц, гнездящихся в кустарниках и в траве

Не забудьте солнцезащитные очки, защитное средство от солнца и репеллент

Пригодится теплая кофта. Даже летом на Каменном венце прохладно и ветрено

Перепад высот, м

307

Каменный венец – символ Магадана

Из любой точки города видна похожая на корону вершина сопки над бухтой Нагаева. Это Каменный венец – неофициальный символ Магадана, его изображения есть на картинках и фотоснимках всех магаданцев. Близи он выглядит совершенно иначе. Группа останцов (выветренный массив горной породы), высотой 307 м сложена из габбро – отделенного камня. На скалах можно найти следы полустершихся надписей, оставленных моряками с тех кораблей, что подходили к подножию Каменного венца для заправки водой. Самой старой из этих надписей уже 100 лет.

Особо охраняемая природная территория

Ручей Холодный

Охраняемая береговая линия (площадь 37,6 га) Постановлением мэрии Магадана от 15 апреля 2011 г. № 1329

Участок, расположенный в водоохранной зоне ручья Холодный (100 м) и бухты Нагаева (500 м от береговой линии) имеет высокую экологическую и эстетическую ценность.

Обитатель плато

В озерах на тундровом плато обитает удивительная саламандра – сибирский углозуб, который, благодаря концентрации глицирина в тканях организма, не погибает при зимовке в морозы до -50°C. Живых углозубов находят даже в вечной мерзлоте. Саламандр не следует брать в руки, чтобы не повредить их нежную кожу

Творили турист, мы оборудовали эту тропу для тебя. Береги ее. Будь хорошим примером для других

Связь есть на всем маршруте

Телефон турклуба +7 914 852 65 17
Телефон МЧС +7 915 850 15 15
101

Редкие и охраняемые растения

Яснотка магаданская
Занесена в Красную Книгу Магаданской области и встречается почти исключительно на побережье Охотского моря (средники)

Коксакия магаданская
Встречается на каменистых склонах, речке – в каменисто-булыжниках, на побережье Тульской губы и на некоторых островах (Б. Завальска, о. Надрозурунени)

Съедобные ягоды

Сливая (водоника, воронка)

Брусника

Морошка

Полубуха

Несъедобные ягоды

Адетус
не водит, но во вкусе несъедобен

Дерен шведский
он водит, но во вкусе несъедобен

Определитель некоторых животных

Сибирский голубь

Северная лягушка

Азиатский суслик

Белка

Заяц-белка

Лисаца

Американская норка

Бурый медведь

Морской заяц, заяцка

Лягушка прудовая

Косачка

Белуха

Каменный венец

Магданский городской туристский клуб

Магданский центр окружающей среды

Металлическое снаряжение проката – Магаданское областное отделение Федерации спортивного туризма России.

При подготовке маршрута использованы фотографии и описание **Марии Ворошиловой** и фотографии **Андрея Гаврилова**

Благодарим за помощь в подготовке буклета маршрутчика **Андрея Гаврилова** и **А. А. Дубинина**

Описание маршрута выполнено **Сергеем Тихомировым, Кириллом Волковым и Ольгой Мосоловой**. Руководитель – **Андрей Гаврилов**

Телефон турклуба +7 914 852 65 17
Телефон МЧС +7 915 850 15 15
101

Из истории

Из любой точки города видна похожая на корону вершина сопки над бухтой Нагаева. Это Каменный венец – неофициальный символ Магадана, его изображения есть на картинках и фотоснимках практически у всех магаданцев.

Каменный венец часто его называют **корона**, близи выглядит совершенно иначе: группа останцов (выветренный массив горной породы), высотой 307 м сложенных из габбро – отделенного камня.

Каменный венец давно был известен мореходам как ориентир на ручей для пополнения запасов пресной воды. На склоне Каменного венца была оборудована площадка для проверки судовых хронометров.

Для краеведов скалы интересны надписями, оставленными мореходами. Их немного и не все прочтешь – время стерло многое. Если подниматься к венцу с моря, можно прочесть самую раннюю надпись. На отдельной скале с удивительно ровной плоскостью крупными буквами выведено «Килишев», а чуть ниже, в прямоугольной нише – «1919 27/IX» – надпись уже 100 лет!

Необходимый минимум

- кроссовки, ботинки
- кофта из флиса
- непромокаемая обувь
- кепка, летняя шапка
- куртка (ветровка)
- запасные носки
- легкие штаны
- очки от солнца

Снаряжение

- рюкзак
- вода
- телефон
- рюкзак
- спички
- перекру на 1-2 привала, термос с чаем
- аптечка
- фонарик

От конечной автобуса № 1 по грунтовой дороге до точки старта 3 км. У точки старта – информационный стенд с описанием маршрута.

Кольцевой маршрут: от точки старта по верхней тропе с подъемом на Каменный венец и обратно по берегу (только в отлив) – 14 км, 4-5 часов

Сложные и опасные участки

В случае прохождения кольцевого маршрута с участком по береговой полосе, необходимо учитывать время приливов и отливов.

В приливы выше 1.1 м часть пути придется преодолевать по большому валуну. Местами – карабкаться по крутым склонам, идти верховыми тропами по краю склона (есть риск осыпания грунта)

При отметке высокой воды 1.5 м и выше, прыжки неоправданы. Также сложность представляет подъем или спуск с Каменного венца в сторону побережья

На маршруте

Тропа проходит по склону сквозь лиственный лес, заросли ольхи и стланика, по каменистым и болотистым участкам.

По пути встретятся благоустроенные места отдыха – скамьи, скамейки, кострища. Здесь множество грибов, брусничных и морошковых полей, кустов рябины и шиповника

Определитель некоторых растений

Кедровый стланец

Ольховник кустарниковый

Березка желтолистая (Берина)

Роздандрон камчатский

Мятлик голубой

Дриада

Мерсерия

Листовница Кларка

Береза аляска (беркстака)

Роздандрон розовый (Аляска роза, Кларк)

Роздандрон лиловый

Астрономический расторопша-лиственный

Колосец луговой