

**Паспорт туристского маршрута
Магадан – мыс Чирикова**



Магадан-2022

Название маршрута: «мыс Чирикова»

Вид туризма: пешеходный

Способ передвижения: пеший

Вид построения маршрута: линейный

Сложность маршрута: маршрут выходного дня некатегорийный

Назначение маршрута: активный отдых; сдача нормативов комплекса ГТО по туризму; экологическое образование, краеведение

Целевая группа общая: взрослые; подростки и дети в сопровождении взрослых. Специальной подготовки не требуется.

Целевая группа для комплекса ГТО норматив «туристский поход»: школьники 11-12 лет, мужчины и женщины 40-59 лет

Целевая группа для комплекса ГТО норматив «смешанное передвижение по пересечённой местности»: мужчины и женщины 60 лет и старше

Географический район: Северо-Восточная Сибирь, Колымское нагорье, южное побережье бухты Нагаева, полуостров Старицкого.

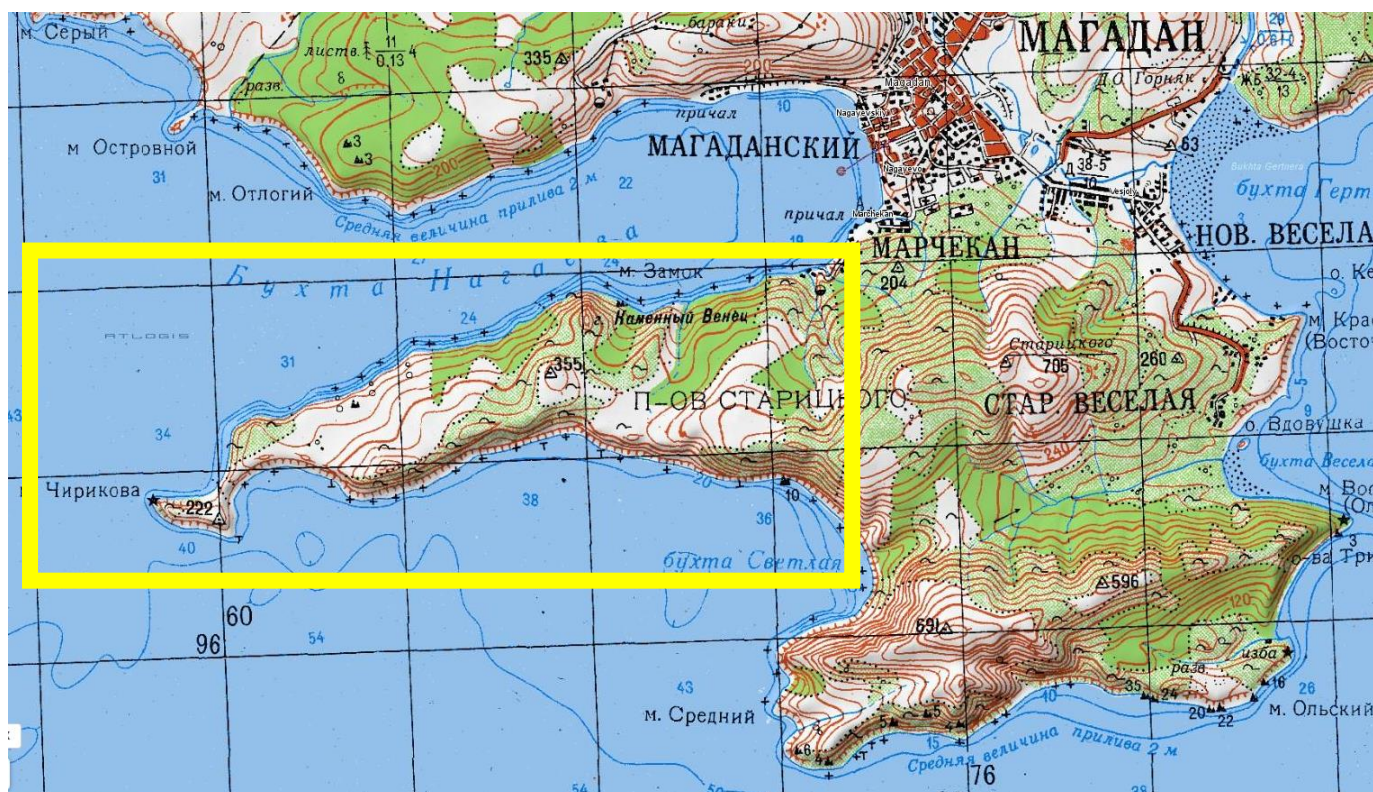
Административный район: Магаданская область, городской округ Магадан

Природная зона: лиственничное редколесье, каменный березняк, морское побережье, кедровый стланик.

Точка старта; координаты: г. Магадан, Марчekanский район, дорога на пирс Отсыпка, здание запасного командного пункта N59.52815, E150.76307

Точка финиша; координаты: совпадает с точкой старта

Карта района маршрута обзорная: Рисунок № 1



Рекомендуемый сезон прохождения маршрута: весна, лето, осень.

Необходимое снаряжение по сезонам (минимальный список):

Лето: трекинговая обувь (кроссовки, ботинки). В период таяния снега или после дождей нужна непромокаемая обувь. Куртка (ветровка), легкие брюки, футболка или кофта из флиса, головной убор.

Осень, весна: дополнительный слой одежды, непромокаемая обувь, перчатки.

Снаряжение: рюкзак, нож, аптечка, телефон, перекус на 3-4 привала, термос с теплым напитком. После дождей и таяния снега – трекинговые палки.

Маркировка: тропа промаркирована красными ромбами на фоне белого прямоугольника рисунок № 4

Телефоны экстренных служб: Единый телефон службы спасения 112

Скорая медицинская помощь 103

Единый телефон пожарных и спасателей 101

Метки сделаны из алюкобонда со светоотражающей плёнкой.







Маркировка туристского маршрута выходного дня «мыс Чирикова» Рис. № 4

Наличие оборудования на маршруте:

Место отдыха – скамейки на подъёме от ручья Холодного; скамейка на «развилке» у безымянного ручья; костровище у «базового лагеря»; дом смотрителя маяка на мысе Чирикова.

Расположение информационных щитов и указателей на маршруте:

В точке старта находится информационный стенд со схемой маршрута (рисунки № 5, № 6, № 7, № 8). В точке «базовый лагерь» находится промежуточный информационный щит. На мысе Чирикова находится финальный информационный щит.

Оставшийся маршрут до Мыса Чирикова



тропа промаркирована метками красного цвета, (ориентируйтесь на данные указатели)

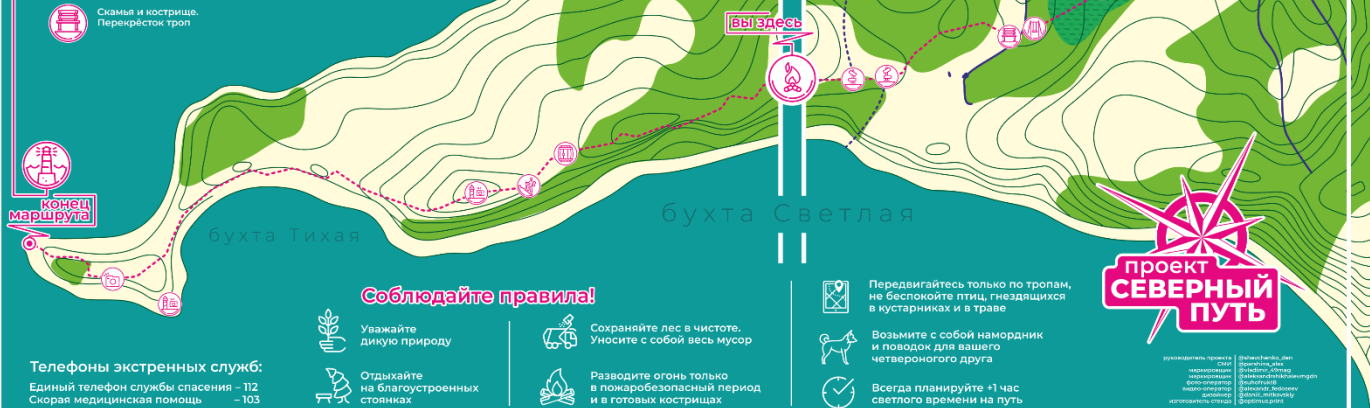
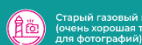

Оставшееся расстояние (туда)

11-12 км

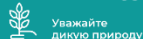
Оставшееся время (туда)

3-4 ч

Контрольные точки:



Соблюдайте правила!



Уважайте дикую природу



Сохраняйте лес в чистоте. Унесите с собой весь мусор



Отдыхайте на благоустроенных стоянках



Разводите огонь только в пожарбезопасный период и в готовых кострищах



Передвигайтесь только по тропам, не беспокойте птиц, гнездящихся в кустарниках и в траве



Возьмите с собой намордник и поводок для вашего четвероногого друга



Всегда планируйте +1 час светлого времени на путь

Телефоны экстренных служб:
Единый телефон службы спасения – 112
Скорая медицинская помощь – 103

руководитель проекта: О.С. Сидорова
информационный дизайн: О.С. Сидорова
фото-оператор: А.С. Сидорова
иллюстрации: А.С. Сидорова
исполнитель: С.С. Сидорова
О.С. Сидорова
О.С. Сидорова
О.С. Сидорова
О.С. Сидорова
О.С. Сидорова
О.С. Сидорова

Информационный стенд маршрута «мыс Чирикова» на «базовом лагере» Рис. № 5

Мыс Чирикова

ВАШЕ ПРИКЛЮЧЕНИЕ ТОЛЬКО НАЧИНАЕТСЯ!



тропа промаркирована метками красного цвета, (ориентируйтесь на данные указатели)

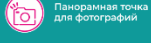
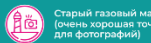
Оставшееся расстояние (обратно)

18-20 км

Оставшееся время (обратно)

6-7 ч

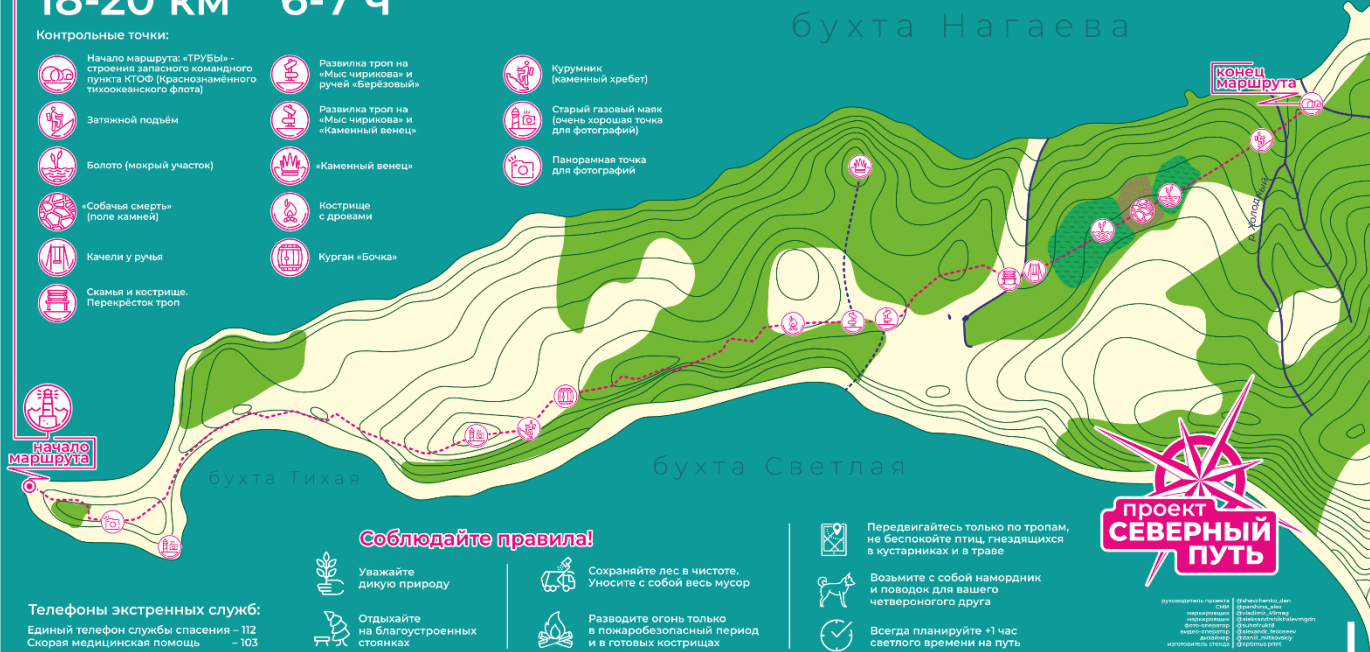
Контрольные точки:



начало маршрута



конец маршрута



Соблюдайте правила!



Уважайте дикую природу



Сохраняйте лес в чистоте. Унесите с собой весь мусор



Отдыхайте на благоустроенных стоянках



Разводите огонь только в пожарбезопасный период и в готовых кострищах



Передвигайтесь только по тропам, не беспокойте птиц, гнездящихся в кустарниках и в траве



Возьмите с собой намордник и поводок для вашего четвероногого друга



Всегда планируйте +1 час светлого времени на путь


Телефоны экстренных служб:
Единый телефон службы спасения – 112
Скорая медицинская помощь – 103

руководитель проекта: О.С. Сидорова
информационный дизайн: О.С. Сидорова
фото-оператор: А.С. Сидорова
иллюстрации: А.С. Сидорова
исполнитель: С.С. Сидорова
О.С. Сидорова
О.С. Сидорова
О.С. Сидорова
О.С. Сидорова
О.С. Сидорова

Информационный стенд на точке «маяк» Рис. № 6

Мыс Чирикова

Пеший маршрут выходного дня средней сложности.

 тропа промаркирована метками красного цвета, (ориентируйтесь на данные указатели)

Протяженность (туда и обратно)







40 км

Время (туда и обратно)

12-13 ч

Контрольные точки:

-  Начало маршрута: «ТРУБИ» - строения запятого командного пунта КСОБ (Красноармейского тихоокеанского флота)
-  Затяжной подъем
-  Болото (мокрая участок)
-  «Сабанье смельты» (поле камней)
-  Качели у ручья
-  Скамья и кострище. Перекресток троп
-  Развилка троп на «Мыс Чирикова» и Гудей «Бараковский»
-  Развилка троп на «Мыс Чирикова» и «Каменный венец»

-  «Каменный венец»
-  Кострище с дровами
-  Курган «Бочка»
-  Кудрумни (каменный хребот)
-  Старый газонный маяк (очень хорошая точка для фотографии)
-  Панорамная точка для фотографии



Историческая справка

Мыс Чирикова - самая крайняя западная часть полуострова Старикова. Он расположен у входа в бухту Нагаева в 20 км от Магадана. Сопка покрыта зеленой, двухэтажной елкой, башина мизка, каменные строения и отесные скалы образующиеся вечно неспокойной море. Все это стало своеобразным знаковым местом, как Три Брата или Колонный Венец.

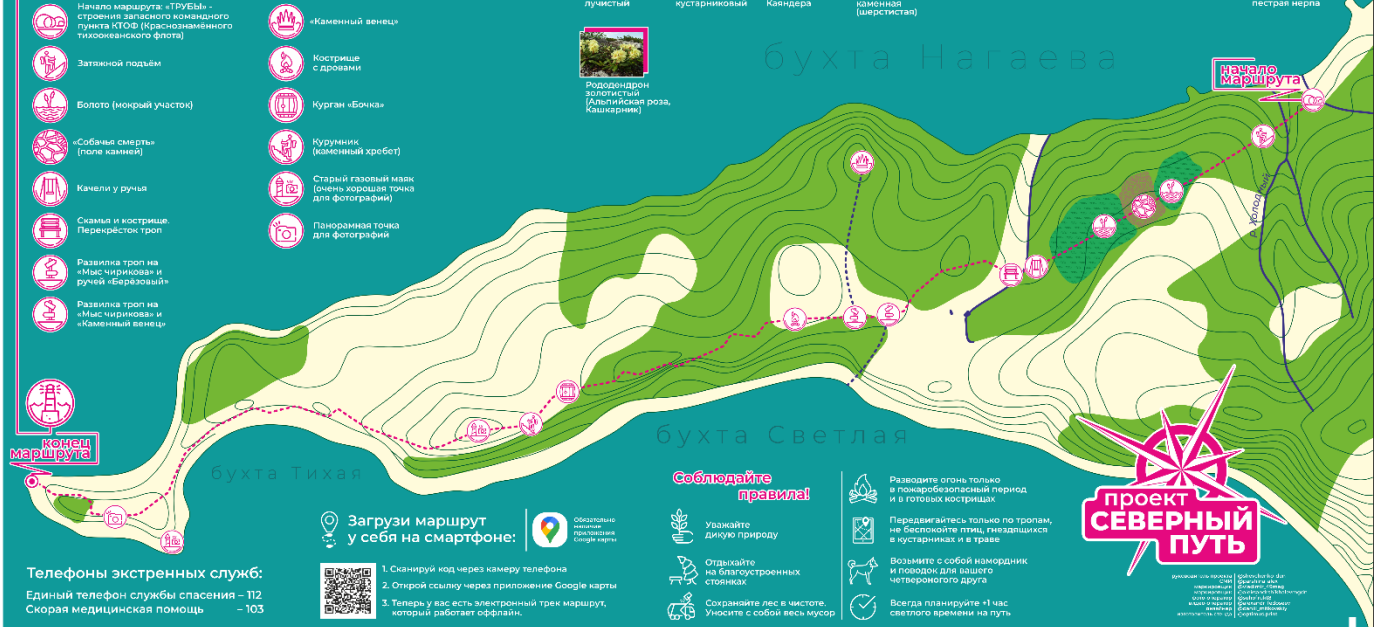

Александр Ильич Чириков (1703-1748) - ближайший помощник Беринга в Первой и Второй Камчатских экспедициях, продрингентах по инициативе Петра I. Выдающийся русский мореплавателе, ученый и открыватель новых земель.

Капитан-командор Чириков внес на карту около десятка островов Алеутской гряды, почти 400 км северозападного побережья Америки, а также исследовал значительную часть северного берега Сибири. В двух картах обобщил открытие, сделанные русскими моряками на Востоке. По словам М.В. Ломоносова, «Чириков был главным в деятельности Камчатских экспедиций».


Какие растения вы можете встретить:




Каких животных вы можете встретить:



Телефоны экстренных служб:
Единый телефон службы спасения - 112
Скорая медицинская помощь - 103

 Загрузи маршрут у себя на смартфоне:
1. Сканируй код через камеру телефона
2. Открой ссылку через приложение Google карты
3. Теперь у вас есть электронный трек маршрут, который работает офлайн.

- Соблюдайте правила!**
-  Уважайте дикую природу
 -  Отдыхайте на благоустроенных стоянках
 -  Сохраняйте лес в чистоте. Унесите с собой весь мусор
 -  Разводите огонь только в пожаробезопасный период и в готовых кострищах
 -  Передвигайтесь только по тропам, не беспокойте птиц, гнездящихся в кустарниках и в траве
 -  Возвратите с собой намордник и поводок для вашего четвероного друга
 -  Всегда планируйте +1 час светлого времени на путь



Информационный стенд маршрута «мыс Чирикова» Рис. № 7



Информационный стенд на старте маршрута Рис. № 8

Сложные и потенциально опасные участки маршрута:

Имеется участок тропы с переувлажнённым грунтом и **болотом (рисунок 9)**. На больших участках маршрута имеются курумники и гранитные мегалиты, двигаться по ним надо предельно осторожно (рисунок № 10).

На всём маршруте имеется мобильная связь.



Участок маршрута на болотном участке Рис. № 9



Участок маршрута с каменистыми площадками Рис. № 10

Экскурсионные природные объекты на маршруте:

Маршрут проходит по каменистому участку горелого стланика в окрестностях Магадана, высоко над морем; с тропы видна вся Нагаевская бухта. Тропа проходит мимо таких природных объектов, как Каменный венец и ручей берёзовый. Вдоль тропы имеется заброшенная линия связи с 50-х годов 20 века и два неработающих газовых маяка (рисунок № 11, № 12). С тропы можно наблюдать, как чайки, топорки и ипатки кормятся мелкой рыбой, тюлени греются на камнях. На тропе можно встретить диких животных: горностай, лиса, медведь. Вдоль берегов полуострова Старицкого свои территории облетают Белоплечие орланы. Изредка в бухту заходят зубатые киты – косатки и белухи.

Особо охраняемые природные территории:

Особо охраняемая природная территория местного значения: береговая линия «Ручей Холодный» (постановление Мэрии города Магадана от 15 апреля 2011 г. № 1329); 124,71 га (из них 1 участок площадью 37,57 га, второй – 87,14 га). Имеет высокую экологическую и эстетическую ценность, предназначена для использования в природоохранных и рекреационных целях.

Целевая точка маршрута (рисунок № 13) находится на западной части полуострова Старицкого, у входа в бухту Нагаева.



Неработающий газовый маяк №1 Рис. № 11



Неработающий газовый маяк № 2 Рис. № 12



Целевая точка маршрута – мыс Чирикова Рис. № 13

Экскурсионные исторические объекты на маршруте:

Алексей Ильич Чириков (1703—1748), ближайший помощник Беринга в Первой и Второй Камчатских экспедициях, предпринятых по инициативе Петра I, выдающийся русский мореплаватель, ученый и открыватель новых земель. Вместе с Берингом руководил Второй Камчатской экспедицией. Алексей Ильич нанес на карту около десятка островов Алеутской гряды, почти 400 км северо-западного побережья Америки, а также исследовал значительную часть северо-восточного берега Сибири. Капитан-командор в двух картах обобщил открытия, сделанные русскими моряками на Востоке. Как писал Ломоносов, «Чириков был главным» в деятельности камчатских экспедиций.

Бухта Нагаева

Тропа начинается у запасного командного пункта базы КТОФ в районе Марчекан (бухта Нагаева, южный берег).

На берегу бухты Нагаева располагался посёлок Холодный (рисунки № 14).



Фотография посёлка Холодный Рис. № 14

Первое упоминание о посёлке Холодном (Холодный ключ) встречается на страницах Советской Колымы от 14.12.1948 года, где он упоминается в границах избирательного пункта № 17. В сентябре 1954 года 2-я Тихоокеанская гидрографическая экспедиция (2-я ТОГЭ) была перебазирована в город Магадан, откуда было значительно ближе к районам работ, и обосновалась в устье ручья Холодного.

Свои исследовательские работы выполняли на ботах (рисунок № 15). Этими ботами был выполнен прибрежный и морской промеры от мыса Евреинова до мыса Островного и морской промер на подходах к Тауйской губе.

В 1959 году после реформирования 2-ой Тихоокеанской гидрографической во 2-ю океанографическую экспедицию и сменой места проведения работ, 2 ТОГЭ покинула посёлок Холодный и Магадан.



Гидрографические промерные боты 2-й ТОГЭ за работой Рис. № 15

После ухода из посёлка 2-й ТОГЭ, единоличным хозяином Холодного стала база ГСМ. На территории базы были закопаны цистерны, где хранилось дизельное топливо.

От Холодного по берегу до Марчекана был проложен трубопровод (рисунок № 16), по нему осуществлялась перекачка дизельного топлива на заводской пирс. Там, в случае необходимости, заправлялись корабли.



Место прокладки трубопровода Рис. № 16


С 1962 года на территории посёлка Холодного стали располагаться базы ГСМ ТОФ 171-й ОБрПЛ. На месте зданий были построены ангары, закопаны новые цистерны для хранения ГСМ. По месту, где был расположен посёлок прошла дорога на новый строящийся пирс для подводных лодок 641-го проекта (рисунок № 17, № 18, № 19).



Вид на недостроенный пирс подводных лодок (отсыпка) Рис. № 17



**Примерное расположение затопленных подводных лодок 171 ОБрПЛ у недостроенного пирса
АПЛ. Рис. № 18**



Останки ПЛ 613 проекта рядом с недостроенным пирсом АПЛ Рис. № 19

На новом месте, на сопке, ближе к Марчекану были построены котельная, гараж, склады и другие здания, и сооружения для воинской части, обслуживающей базу ТОФ. (рисунок № 20, № 21, № 22, № 23, № 24)

В 90-е годы, после расформирования 171-й бригады и ухода подводников из Магадана была закрыта и база ГСМ ТОФ. Были выкопаны цистерны, разобраны ангары, порезан трубопровод.



Старая водоканка и водозабор на Березовом ручье Рис. № 19



Запасной командный пункт базы КТОФ Рис. № 19



База снабжения №1 на р. Холодном Рис. № 19

Маршрут «Магадан – мыс Чирикова» обустроен участниками проекта «Северный путь».

Финансовая поддержка проекта - Фонд Президентских Грантов

Описание маршрута выполнено Шевченко Денисом Дмитриевичем.

Руководитель проекта и редактор паспортов маршрутов – Д. Д. Шевченко.

Телефон:

(для вопросов по организации туристской деятельности)

+79990825988